




ORANJE- EN KONINGSPLEIN EEN NIEUW STADSPARK VOOR MAASTRICHT-OOST



STICHTING STADSPARK MAASTRICHT-OOST



Inhoud:

	Pagina
1. Voorwoord	2
2. Verleden	3
3. Heden	6
4. Burgerparticipatie, Maastricht Oost beweegt	8
5. Nadere uitwerking	15
Sport & recreatie (mosasaurus / watertuin / balsporten)	16
Gezondheid (beweegtuin jong-oud)	18
Erfgoed	20.
Sociale cohesie & ontmoeting.	22
6. Begroting & Slotwoord	24

Voorwoord

De ondertunneling van de A2 en de aanleg van de Groene Loper bieden, nu de grootste barrière door de aangrenzende stadswijken is verdwenen, de kans om het Oranje- en Koningsplein opnieuw in te richten.

De Gemeente Maastricht heeft het initiatief genomen om het Oranje- en Koningsplein in 2017 weer in ere te herstellen.

Na realisatie zijn de pleinen het visitekaartje van de Groene Loper en vormen zij een fysieke en mentale brug tussen de bewoners ten oosten en ten westen van het tunneltracé..

Burgers nemen uitdaging aan.

Door de Gemeente Maastricht is een groep omwonenden uitgenodigd om mee te denken over, vorm te geven aan en wensen kenbaar te maken voor de inrichting van het Oranje- en Koningsplein.

Deze uitdaging is enthousiast en met veel energie opgepakt binnen de daartoe opgerichte klankbordgroep.

Het beoogde gemeentelijke budget is echter alleen voldoende voor basis 'grijs en groen', terwijl de behoeften van de omwonenden verder reiken.

De droom is het gebied te veranderen in een groen stadspark voor Maastricht-Oost dat de wijken, die sinds 1959 van elkaar gescheiden waren, weer met elkaar kan verbinden en waarin ruimte is voor verschillende functies zoals ontmoeten, wandelen, sporten, spelen en recreëren.

Wij zijn er van overtuigd dat het park als een buurtpark kan gaan functioneren en daarmee ook de sociale cohesie sterk zal bevorderen.

Voor deze ambitie is een stevig draagvlak in de buurt.

Om deze ambitie te verwezenlijken en te verduurzamen is door bewoners de Stichting Stadspark Maastricht-Oost opgericht.

De Stichting Stadspark Maastricht-Oost staat dan ook voor verbinding:

- **Tussen de wijken Scharn, Wijckerpoort en Wittevrouwenveld....**
- **Tussen het Oranje- en het Koningsplein....**
- **Tussen alle generaties....**
- **Tussen oud en nieuw.....**

2

verleden

1960 torenflat
architecten:
Gerard Holt en Bernard Bijvoet

1949 Gemeenteflat
architect Frans Dingemans



1959



2015/ 2016



1952 bevrijdingsmonument
(nog zonder "ANWB flat")



1924 winterbed van de Maas
(Achter villa Wyckerveld)



1970



2014

De geschiedenis van het Oranje- en Koningsplein.

Het Oranje- koningsplein lag tot de jaren 1930 in het winterbed van de Maas. In het gebied lag een oude rivierarm, die bij hoog water onder water liep, waardoor een groot deel van de bebouwde Oostoever van Maastricht door het Maaswater werd omsloten. Bij de werkverschaffing tijdens de crisisjaren 1930-1940 werd de overlaat gedempt met behulp van leem, afkomstig uit een groeve in Heer.

Koningsplein:

De westelijke bebouwing van het Koningsplein was voor een deel al voor de Tweede Wereldoorlog ontstaan en bestaat uit een mengeling van witgepleisterde herenhuizen en etagewoningen. Aan het door egalisatie ontstane plein werd in 1949 de eerste moderne galerijflat van Maastricht gebouwd, de Gemeenteflat van architect Frans Dingemans. Het gebouw uit 1948 is ontworpen vanuit een fascinatie voor de nieuwe bouwmethoden met betonelementen, gecombineerd met baksteen. De volumineuze galerijflat aan de noordzijde van het plein, Koningsresidentie, Koningspleinflat of ANWB-flat genoemd, kwam in 1962 tot stand.

Bevrijdingsmonument

Door de stichting COLOM (Comité tot oprichting van een Limburgs oorlogsmonument) werd in 1947 een schetsopdracht verleend aan Charles Vos en Charles Eyck. De definitieve opdracht werd een jaar later verleend aan Charles Eyck.

De gemeente stelde speciaal voor deze belangrijke opdracht de Sint Andrieskapel aan Eyck en vijf assistenten ter beschikking.

Op 13 september 1952 precies acht jaar na de bevrijding van Maastricht, werd het monument onthuld door ir. C. Staf, minister van Oorlog en Marine en de Amerikaanse ambassadeur in Nederland.

Het monument bestaat uit een terras, waarop een verhoging van vier treden is aangebracht.

Het oorlogsmonument is geplaatst op een betonnen voetstuk, voorzien van een cementlaag.

In de halfharde cementlaag heeft Charles Eyck een reliëf aangebracht van bloemranken, een vredesduif, een stier, een haan, een Franse lelie, een Lotharingskruis, een Davidster, palmtakken en een klimmende leeuw.

De beeldengroep bestaat uit acht bronzen figuren..

De imposante mensfiguren in de beeldengroep verbeelden op indrukwekkende wijze de uiteenlopende aspecten van oorlog, onderdrukking en bevrijding. Vooraan staat een man die de ketens van zijn onderdrukking verbroken heeft.

Naast hem maakt een Amerikaanse soldaat het V-teken ('Victory', ofwel overwinning).

Links- en rechtsachter bevinden zich twee dansende kinderen. Achter de kinderen staan hun moeders, van wie er één nog een geschrokken kind tegen zich aandrukt. Aan de andere kant een arbeider met een hamer in zijn handen, hij beeldt onverzettelijkheid en de wil tot wederopbouw uit.

Daarnaast een afgewende, treurende vrouw die leed en rouw uitbeeldt.

Het geheel vormt een markant werk in het oeuvre Van Charles Eyck (1897-1983) als kunstenaar van de Limburgse School.

Oranjeplein:

Net als aan het Koningsplein, bestaat ook de westwand van het Oranjeplein deels uit woonhuizen uit de jaren 1930.

Aan de oostzijde van het plein, langs de Nassaulaan en omgeving, bouwde Theo Boosten (zoon van Alphons Boosten) in de jaren 1950 enkele woon- en onderwijsgebouwen, zoals het flatgebouw Oranjestaete uit 1956. Gerard Holt, hoogleraar te Delft en partner van Bernard Bijvoet, ontwierp in 1960 de torenflat die bekendstaat als Oranjepleinflat, een gebouw waarvan het betonskelet duidelijk zichtbaar is gelaten.

De twee verticaal geplaatste schijven waaruit de flat is opgebouwd, zijn zodanig geplaatst dat de balkons van alle appartementen min of meer naar het zuiden zijn gericht. Begin jaren 1960 werd de bebouwing rondom het plein voltooid.

A2:

In 1959 werd de tot dan toe rustige Wittevrouwenweg langs de oostzijde van het plein omgebouwd tot de ongelukkige N2-traverse,

De internationale autoweg van Amsterdam naar Genua, die dwars door de stad loopt.

Deze zorgde voor veel overlast en zo werden de aanliggende wijken ook definitief van elkaar gescheiden.

In 2011 is begonnen met de ondertunneling van de A2.

Gedurende zes jaren hebben de direct omwonenden veel overlast ondervonden van het verkeer en bijkomende fijnstof.

In sommige gevallen liep de A2 letterlijk onder het balkon door. De bouwput van de tunnel ligt er desolaat bij.

Door de aanleg van de tunnel verdwijnt de barrièrewerking van de A2. De autosnelweg zal volgens plan in 2017 ondergronds verdwenen zijn.

Bij de eerste plannen voor de ondertunneling bleek dat een groot aantal flats langs het N2-tracé moest worden gesloopt.

Er was ook korte tijd sprake van sloop van de Gemeenteflat.

Dit leidde bij tegenstanders hiervan tot actie om aan het gebouw de status van rijksmonument te doen toekennen.

Uiteindelijk bleek het mogelijk (door de bouw van een dubbellaagse tunnel) alle bebouwing rondom het plein te handhaven.

Op het tunneldak is men inmiddels gestart met de aanleg van de Groene Loper, een recreatief lint voor fietsers en voetgangers, dat van de Landgoederenzone tot knooppunt Europaplein / Avenue Céramique slingert.

De ontwikkeling van deze activiteiten en voorzieningen zal bijdragen aan het behouden en versterken van de sociale cohesie in de omliggende buurten.

3



Heden



Heden:

Het Oranje- en Koningsplein fungeren op dit moment niet als park door het drukke verkeer, de bouwactiviteiten, bushaltes, een onbemand tankstation met bijbehorende parkeerplaats en de afwezigheid van recreatiemogelijkheden.

Bovendien hebben beide pleinen de laatste jaren veel hinder gekend.

Niet alleen door de aanleg van de tunnel, maar ook door andere vormen van (drugs) overlast.

Hierdoor is er een negatieve veiligheidsbeleving en nauwelijks (sociale) controle.

De omwonenden maken dan ook amper gebruik van de groene ruimte, iets wat door velen als een groot gemis wordt ervaren.

De monumentale en beeldbepalende bomen (kastanjabomen van meer dan 100 jaar en veel lindebomen van 75 jaar), zijn in november 2016 gekapt omdat zij door hun slechte conditie een gevaar voor de omgeving vormden.

Het oorlogsmonument heeft al jaren achterstallig onderhoud en is dringend aan een opknappbeurt toe.

Het heeft niet meer de waardige omgeving die het verdient. Ook de dodenherdenking op 4 mei is al enige tijd verplaatst naar het Herdenkingsplein.

Rondom de parken liggen veel flatwoningen met vaak alleen een klein balkon, niet zelden ook nog op het oosten.

Er wonen veel oudere mensen maar ook mensen met heel jonge kinderen die beperkt mobiel zijn,

maar voor wie een park met een verblijfmogelijkheid en misschien een plek om anderen te ontmoeten zeer welkom zou zijn.

4



INLOOPMIDDAG KONING ORANJEPARK

De ondertunneling van de A2 en de aanleg van de bovengrondse Groene Loper biedt de gemeente de kans het Koningsplein/Oranjeplein opnieuw in te richten.

Het gebied verandert in een groen 'Koning Oranjepark' met ruimte voor verschillende functies: "Wandelen, sporten, spelen en recreëren".

Het afgelopen jaar is er samen met de klankbordgroep Koning Oranjepark hard gewerkt aan het samenstellen van een schetsontwerp voor het nieuw aan te leggen park.

De resultaten hiervan willen wij graag met u delen. Zo kunt u een virtuele wandeling maken door het park.

U bent van harte welkom op:

DA TUM: 14 oktober 2014
 LOCATIE: Trefcentrum Wittevrouwenveld
 Edisonstraat 4

U bent welkom tussen 16.00 – 20.00 uur



8



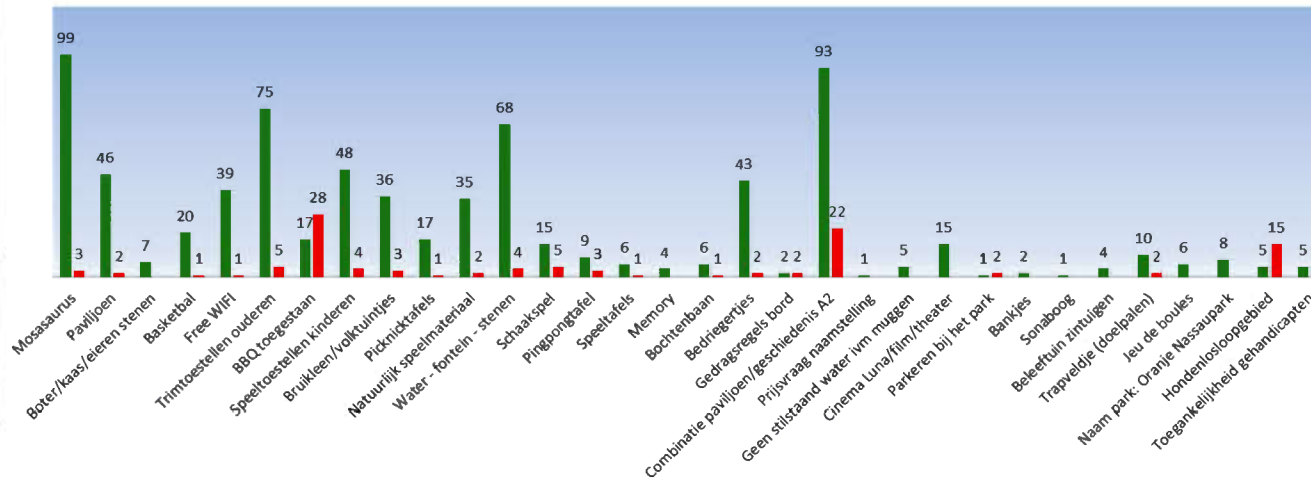
Burgerparticipatie, Maastricht Oost beweegt!

Contactpersoon:
 Jolanda Dizy
 E-mail: jolanda.dizy@maastricht.nl
 Tel.: 0433505104



Voorzieningen Koningsplein - Oranjeplein

■ Vóór ■ Tegen



De Gemeente Maastricht is in samenwerking met Avenue2 en ontwerpbureau West 8 in 2014 een ontwerpproces gestart om samen met de bewoners van de aanpalende wijken een nieuw stadspark voor Maastricht-Oost te ontwerpen.

Omdat ook de gemeente graag gebruik wilde maken van de ideeën, de verschillende invalshoeken en het gedachtegoed van de omwonenden, werd in het voorjaar van 2015 de klankbordgroep Ontwerp Oranje-Koningsplein samengesteld.

Met vereende krachten werd gedurende 12 maanden samengewerkt om de basisinrichting van het park verder gestalte te geven en plusvarianten te verkennen.

Parken werden bezocht en er werd nagedacht over passende functies en voorzieningen.

Ook was en is er nadrukkelijk aandacht voor thema's zoals veiligheid, overlast, beheer en onderhoud, zelfbeheer groen, duurzaamheid, gezondheid, verbinding en evenementen.

Kortom hoe maken we een nieuw stadspark van en voor omwonenden, passanten en bezoekers?.

Een park waar je graag wilt zijn en anderen kunt ontmoeten in een veilige en uitnodigende sfeer.

Het gezamenlijke ontwerp, met daarin opgenomen verbeeldingen van mogelijke voorzieningen, werd in februari 2016 door de klankbordgroep gepresenteerd aan de bewoners van de omringende wijken.

De belangstelling en het enthousiasme waren groot. Honderden mensen bezochten de bijeenkomst, maakten een virtuele wandeling door het park en gaven hun mening over de inrichting en mogelijke voorzieningen.

De reacties werden verzameld aan de hand van enquêteformulieren en interviews.

Dit enthousiasme en het aanbod van bewoners om een rol te spelen in het beheer van het park leidde tot de beslissing van de klankbordgroep zich ook in de toekomst te willen blijven inzetten voor de komst van voorzieningen die een essentiële bijdrage kunnen leveren aan het behouden en versterken van de sociale cohesie in de omliggende buurten.

Het park wordt een laagdrempelig ontmoetingsgebied dat boven de vroegere functie van marginaal buurtgroen uitstijgt.

De klankbordgroep besloot in augustus 2016 om verder door het leven te gaan als een stichting; een rechtspersoon die in staat is subsidies te verwerven en die het duurzame karakter van de bewonersbetrokkenheid onderschrijft.

We zijn trots op wat wij samen met andere vrijwilligers tot nu toe voor elkaar hebben gekregen: een kwalitatief goed plan met draagvlak bij vele omwonenden.

We zijn vol vertrouwen en vastberaden om het plan te realiseren. Hiertoe worden verschillende partijen (burgers, bedrijven, stichtingen en overheden) benaderd om een bijdrage te leveren aan ons plan.

Wij nodigen de gemeente, de provincie en andere partijen dan ook uit om deze uitdaging samen met ons op te pakken.

Het is een unieke kans, want....

de realisatie van het park zien wij niet als het eindpunt maar als een nieuw begin!

bomenverkoop 19 november 2016



De eerste acties



tunnelweekend 28/ 29 oktober 2016

De eerste acties!

Tijdens het Tunnelweekend in november 2016 heeft de Stichting zich gepresenteerd om meer aandacht te vragen voor en ruchtbaarheid te geven aan de plannen voor het Oranje- en Koningsplein. Hier werd een virtuele film getoond en zijn flyers uitgedeeld aan belangstellenden.

In november 2016 werden veel monumentale bomen op het Oranje- en Koningsplein gekapt. Hun conditie was sterk achteruit gegaan en zorgde voor een risicovolle situatie voor verkeer en voetgangers. Om iets terug te doen voor de omwonenden, heeft de gemeente de bomen aan Stichting Stadspark Maastricht-Oost geschonken. De belangstelling was groot. Veel mensen wilden de stammen gebruiken voor een kunstobject, een natuurelement, meubels, maar ook de snel gezaagde kaasplanken vonden gretig aftrek. Veel bomen waren helaas te slecht of bevatten teveel kogels en granaatscherven om gebruikt te kunnen worden. De opbrengst bedroeg desondanks € 1600,-.

In januari 2017 gaat de website www.stichtingstadsparkmaastrichtoost.nl in de lucht. Met deze website willen we alle geïnteresseerden voorzien van het laatste nieuws en worden omwonenden uitgenodigd om met ons mee te denken over leuke activiteiten. Ook de bedrijven in de omliggende wijken en diverse stichtingen worden in januari aangeschreven om steun te vragen voor onze plannen. Ideeën voor crowdfunding worden momenteel nog uitgewerkt.

In het tweede en derde kwartaal willen we contact leggen met alle in de wijken gelegen scholen en maatschappelijke stichtingen in verband met een symbolische actie bij de eerste aanplant van bloembollen in het nieuwe stadspark. Verder hebben veel mensen zich tijdens de informatiemiddag opgegeven om samen met anderen een stukje van het park te adopteren en te onderhouden. Dit is mogelijk in het kader van zelfbeheer openbaar groen. Ook hebben zich vrijwilligers gemeld voor het schoon en veilig houden van het park. Omdat naar verwachting het park eind 2017 gereed zal zijn, gaat de stichting vanaf medio 2017 deze initiatieven coördineren in samenwerking met Stadsbeheer en het Veilige Buurten Team. Indien voldoende financiële middelen aanwezig zijn om de Mosasaurus te realiseren, zal een prijsvraag worden uitgeschreven om een naam te verzinnen voor het speeltoestel.

De stichting is voornemens om de opening van het park samen met de omwonenden op grootse wijze te vieren. De bewoners van de omliggende wijken Scharn, Wittevrouweveld en Wijckerpoort worden dan ook via de website uitgenodigd om met leuke ideeën te komen. Binnenkort start de gemeente de zoektocht naar een geïnteresseerde investeerder/ horecaondernemer voor de komst van een paviljoen met wie de stichting haar plannen en ideeën na de opening van het park verder vorm kan gaan geven en ontwikkelen. Gedacht wordt aan:

- o een wekelijks beweeguurtje voor de omwonenden
- o de organisatie van een buurtmarkt waar een ieder eigen producten kan verkopen
- o gezamenlijke maaltijden voor ouderen
- o uitgifte van parkmaterialen door cliënten van omliggende maatschappelijke instanties aan recreanten en sporters



Toos Knapen- bewoonster Oranjeplein Scharn ("gele flat")
Verbinding met de andere kant van de A2 en Wittevrouwenveld.
Leuke activiteiten met en voor de kinderen.
Genieten van de rust, muziek en voorstellingen.



Peter Van den Boorn- ondernemer aan het Oranjeplein.
(Huiswerkarchitecten)
Koffiedrinken bij het paviljoen.
Pauzeren in het park.
Vind het uitzicht vanuit het kantoor belangrijk.

Wat verwachten de bewoners van de plannen?



Guus Koch- bewoner Wittevrouwenveld.
Maakt zich zorgen over hang- jongeren
en zwervers, daarom moet er goede verlichting komen.



Marie-Francoise Colson- bewoonster "ANWB"flat.
Na al die jaren A2 werkzaamheden, genieten van de wandelpaden,
bloemen en bomen.
Rustmomenten, zitten waar je iets kunt nuttigen.



Pierre Beck- bewoner Wittevrouwenveld
Keurige uitvoering. Blij met de plannen,
mooi vorm gegeven.
Wordt het mooiste stadsdeel van Maastricht



Margret van den Heuvel- bewoonster Wyckerpoort (Scharnerweg)
Ik kijk uit naar een wijkoverstijgende plek waar mensen graag
bijkomen. En de mogelijkheid hebben voor ontspanning en
activiteiten in de buurt.



Ine Lekner- bewoonster Wittevrouwenveld.
Het park moet hufferproof worden.
Vrij blijven van brommers en fietsers,
uit veiligheid voor ouderen.



Janine Verhoeven- bewoonster Torenflat.
Ziet uit naar de beweegtoestellen.
Kopje koffie drinken met een krantje.
Sociale plek, mensen ontmoeten.
WIFI trekt studenten aan om ook te genieten van het park.



Paul Bronzwaer- bewoner Wyckerpoort.
Verwacht hier jong en oud te ontmoeten.
Spelen met de kleinkinderen.
Koffie drinken.
Fitness en conditie.



Annet Staal- bewoonster van de Oranje Residentie/ Oranjeplein
Kijkt uit naar de Mosasaurus.
Dit wordt een aantrekkelijk park voor Maastricht.
Ontspannen en een boek lezen.
Activiteiten op zondagmiddag.

Schetsontwerp Stadspark Maastricht-Oost

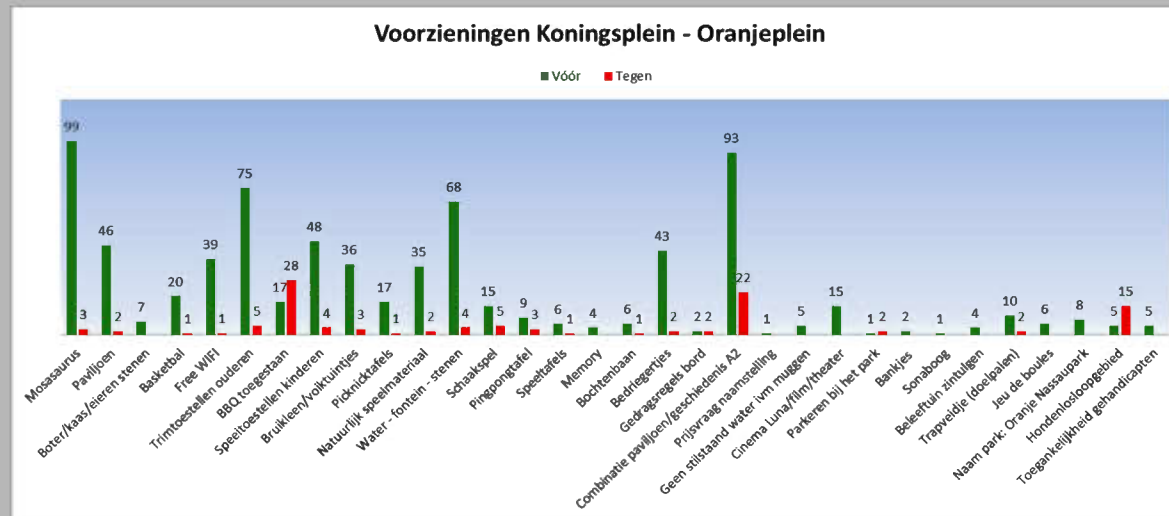


5 Nadere uitwerking

Om te komen tot een parkomgeving die niet alleen veilig en groen is maar ook leeft, ontmoeting faciliteert en stimuleert, is vanuit de buurt een concreet plan opgesteld.

Een plan dat fysieke elementen combineert met activiteiten en initiatieven die elkaar wederzijds versterken en een toekomstbestendig levendig park mogelijk maken waarin ontmoeting centraal staat.

De volgende onderdelen konden tijdens het proces tot op heden op grote steun van de buurtbewoners rekenen:



Dit heeft geleid tot een plan dat in de volgende fysieke elementen voorziet die beweging, sporten, ontmoeten en sociale cohesie stimuleren:

De eyecatcher van het park, de Mosasaurus,

een speelobject dat verwijst naar de vondsten in de mergellagen. Rond de mosasaurus komen verdere speelelementen voor kinderen.

Water/ fontein, dit is onontbeerlijk voor ieder park. Dit zou in de vorm van een watertuin of bedriegertjes kunnen zijn, een speelelement voor kinderen.

Trim- en beweegtoestellen voor jong en oud.

Het Koningsplein blijft beschikbaar als **evenementenlocatie** met name voor de dodenherdenking op 4 mei


(bevrijdingsmonument van Charles Eyck) en verdere kleinschalige activiteiten die een betekenis hebben voor de omliggende buurten.

Het paviljoen met terras dat een ontmoetingsplek vormt voor alle buurtbewoners, waar men een krant kan lezen, een drankje drinkt en een praatje maakt. Een plek waar de kinderen verantwoord kunnen ravotten in de naastgelegen speelplek en waar ouders (grootouders) en omwonende een oogje in het zeil kunnen houden. Een plek waar op warme zomernamiddagen de tango gedanst kan worden.

Een vaste plek voor opslag van grote schaakstukken en volleybalpalen, de plaats waar leenboeken (biblio) hun plaats vinden.

Aangevuld met vitrines waar vondsten getoond kunnen worden die te voorschijn zijn gekomen bij het uitgraven van de tunnel.

Een plek waar de vele burgers die het park een warm hart toedragen door mee te helpen met het groenonderhoud en het schoon en veilig houden van het park, na afloop tevreden kunnen terugkijken op de resultaten van hun inspanningen.



Sport en recreatie



Mosasaurus:

Binnen de klankbordgroep is gekeken naar een element met grote aantrekkingskracht op kinderen. Soms is het moeilijk om te doorgronden waarom voorzieningen het wel goed doen in het ene park, maar afgebroken worden in het andere park. De omringende buurten zijn kinderrijk. Ons inziens is de Mosasaurus het element om het park tot leven te brengen. Waar kinderen zijn, zijn ouders en grootouders. Het geeft het park de levendige en veilige uitstraling waar het zo lang aan ontbroken heeft.

De eyecatcher van het park, de Mosasaurus, is een speelobject dat verwijst naar de vondsten in de mergellagen. Het is in 2015 door bureau West 8 ontworpen. De Mosasaurus zal door zijn imposante afmetingen tot de verbeelding spreken. Er kan op, in en omheen gespeeld worden. Rond de Mosasaurus komen er verdere (natuurlijke) speelelementen voor kinderen.

Waterelement:

Water/ fontein, dit is onontbeerlijk voor ieder park. Dit zou in de vorm van bedriegertjes of een watertuin kunnen zijn, een element waar spetterende en spelende kinderen, vooral in de zomer, graag gebruik van maken.

Balsporten:

De inrichting van het Koningspark leent zich door de grote open ruimte uitstekend voor kleinschalige evenementen, maar ook voor balsporten. Het St. Maartenscollege maakt graag gebruik van het park. De mogelijkheid om door middel van mobiele palen de ruimte te kunnen gebruiken voor volleybal, basketbal en badminton is een uitstekend idee en trekt ook de studenten die in de aanpalende buurten wonen naar het park..



Gezondheid





Gezondheid

In de zuidelijkste punt van het Oranjeplein willen wij een beweegtuin realiseren.

De beweegtuin zal geschikt moeten zijn voor jong en oud.

Er is samenwerking gezocht met fysiotherapeuten uit de wijk Wittevrouwenveld omtrent de keuze van de apparaten en mogelijke activiteiten om de buurtbewoners te stimuleren en te activeren om in beweging te komen, hun conditie op peil te houden en zo actief bezig te blijven.

Hiervoor worden regelmatig activiteiten georganiseerd.

In aansluiting op de mogelijke plannen om de groene loper als een sportlint te laten fungeren, kan de beweegtuin van het park ook deel uitmaken van de sportieve route.

In deze omgeving wordt ook een (betonnen) tafeltennistafel geplaatst door de gemeente.

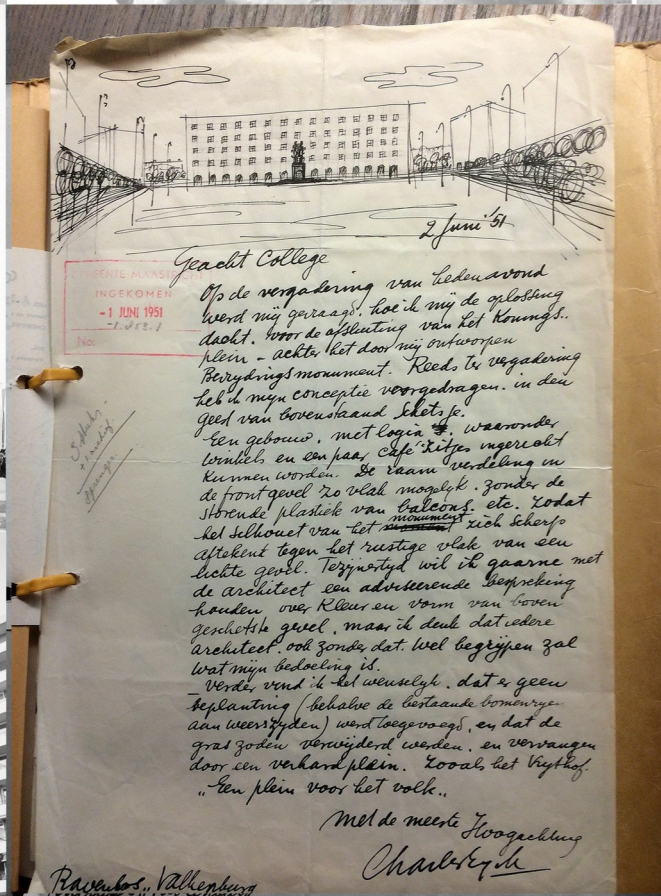
Erfgoed



onthulling beeldengroep
13 sept 1952



Charles Eyck aan het werk in het
tidelijk atelier in de Sint Andriesskapel



2 Juni 1951: Brief van Charles Eyck aan het college van B&W waarin hij zijn plannen voor het monument uiteenzette.



Erfgoed

Het Oorlogsmonument (Het Limburgs bevrijdingsmonument):

In mei 1947 werd besloten dat het gedenkteken een plaats zou krijgen op het Koningsplein in Maastricht.

Een jaar later kreeg de Limburgse beeldhouwer Charles Eyck de opdracht een monument te ontwerpen.

Hij kreeg in 1951 groen licht om zijn ontwerp van een meer dan levensgrote mensengroep uit te voeren.

Op zaterdagmiddag 13 september 1952 werd het monument onthuld.

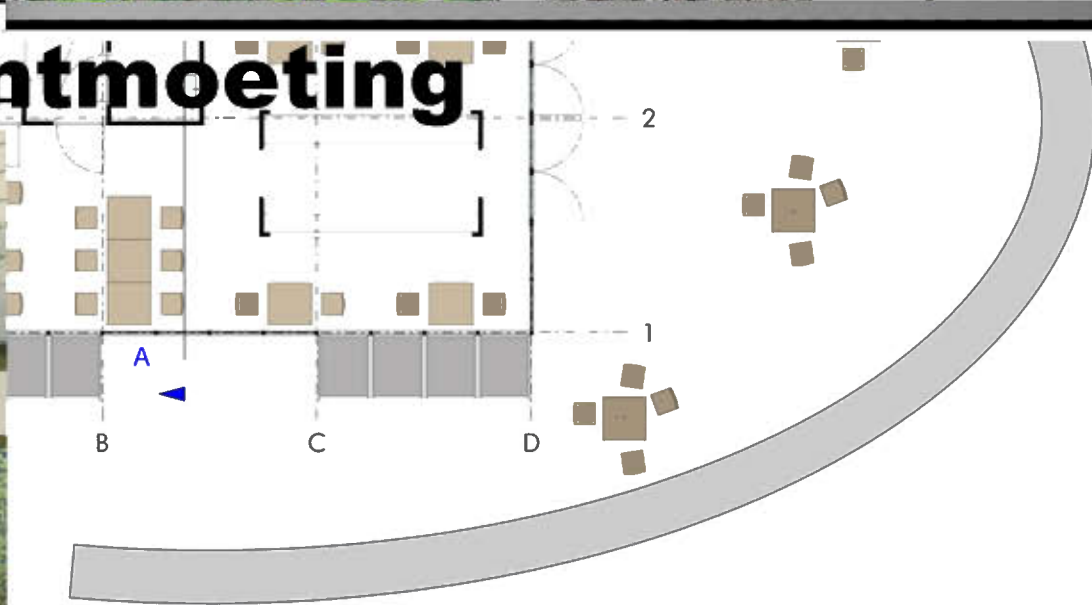
Het geheel vormt een markant werk in het oeuvre Van Charles Eyck (1897-1983) als kunstenaar van de Limburgse School.

Daarnaast markeert het monument duidelijk de periode van wederopbouw waarin het Koningsplein vorm heeft gekregen.

Het monument verkeert in een slechte conditie. Een deel van het monument dreigt verloren te gaan.

Het monument heeft op korte termijn een grondige opknopbeurt nodig, zodat het de indrukwekkende en waardige gedenkplaats blijft, waar Maastricht op 4 mei weer op gepaste wijze zijn doden kan herdenken.

Sociale cohesie & ontmoeting



Het Paviljoen:

Het nieuwe stadspark Maastricht-Oost zal een multifunctionele invulling krijgen: sport en spel, wandelen en verblijf, ontmoeting, cultuur en horeca, krijgen er een plaats.

Deze multifunctionaliteit rechtvaardigt de oprichting van een multifunctioneel gebouw van beperkte omvang, dat optimaal kan worden gebruikt voor de verschillende functies en dat een "landmark" vormt voor het nieuwe stadspark. Het paviljoen met terras zal een oppervlakte bestrijken van circa 600 m² waarvan ca 100 m² bebouwd zal zijn.

Hoewel de grote Mosasaurus, als speeltoestel en ware eyecatcher, een grote aantrekkingskracht zal uitoefenen, vormt het kloppende hart van het nieuwe park toch echt het paviljoen. Daar komt alles bij elkaar!

- 0 een ontmoetingsplek voor de buurtbewoners, waar men een krant kan lezen, een drankje drinkt en een praatje maakt...
- 0 de plek waar men de kinderen in vizier heeft die in de naast gelegen speelplek doende zijn...
- 0 een terras waar op warme zomeravonden de tango gedanst kan worden...
- 0 het uitgiftepunt voor de sport- en spelvoorzieningen en de gereedschapsberging voor de stichting
- 0 de museale functie waar vondsten getoond kunnen worden die te voorschijn zijn gekomen bij het uitgraven van de tunnel...
- 0 de plaatse voor kleinschalige optredens...
- 0 een rustpunt na gedane inspanningen....
- 0 de ontmoetingsplek voor de vrijwilligers die het park een warm hart toedragen

In het terras van het paviljoen wordt een levensgroot schaakbord in de bestrating verwerkt. Buiten schaakspelen geeft een park sfeer en zorgt voor een boeiende bezigheid. Een leuke manier voor beginners om het traditionele schaakspel te leren. Vlak bij het paviljoen komt een biblio waar buurtbewoners boeken uit kunnen wisselen.

Deze horecagelegenheid met park ondersteunende functie verbindt op deze wijze jong en oud, faciliteert de voorzieningen in het park, zorgt voor Free WIFI en fungeert als ontmoetingsplek voor de diverse park gebonden initiatieven.

De locatie van het paviljoen is op bladzijde 14 te zien.

De in de collage getoonde beelden/ ontwerpen zijn slechts ter indicatie, het daadwerkelijke ontwerp moet nog ontwikkeld worden.

6

slotwoord en begroting

begroting:	Mosasaurus	€ 200.000,-
	Restauratie oorlogsmonument	€ 40.000,-
	Speeltoestellen	€ 6.000,-
	Plek met natuurlijk materiaal (boomstronken / keien /etc.)	€ 1.000,-
	Watelement / bedriegertjes	€ 100.000,-
	Beweegtuin voor jong en oud	€ 20.000,-
	Kleine voorzieningen (grote schaakstukken, tafeltennistafel, mobiele palen, volleybalpalen, enz.)	€ 8.000,-
	Voortgang stichting (Ondersteuning toekomstige evenementen en activiteiten)	€ 25.000,-

(Bij genoemde prijzen is rekening gehouden met de gemeentelijke beheer-en onderhoudskosten voor de komende tien jaar.)

Slotwoord:

Wij willen de verbinding zijn tussen het betaalbare basale grijs en groen en een bloeiende ontmoetingsplek met een meerwaarde voor alle buurtbewoners.

De benodigde middelen hiervoor willen wij door middel van fondsenwerving/ fundraising, en crowdfunding verwerven. Wij hopen dat wij door middel van dit Bidbook uw belangstelling hiervoor hebben kunnen wekken. Graag horen we van U of U de volgende schakel wilt zijn om onze idealen te verwezenlijken.

Stichting stadspark Maastricht- Oost:

Gegevens bestuur:

Postadres: Heggerweg 1, 6176 RB Spaubeek

Danielle Reijnders 06- 41529029

Email: info@stichtingstadsparkmaastrichtoost.nl

www.stichtingstadsparkmaastrichtoost.nl

Bankrekeningnummer: IBAN NL31 RABO 0312 2958 47



S t e u n e n d e l e d e n S t i c h t i n g S t a d s p a r k M a a s t r i c h t - O o s t :

**Janine Verhoeven, Annet Staal, Toos Knaapen, Peter Van den Boorn, Margret van den Heuvel, Daniëlle Reijnders,
Paul Bronzwaer, Marie-Francoise Colson, Vincent Schreurs, Ad Appels, Marcel Tonnaer, Fons Timmermans,
Martin Huizing**